

Direzione Mobilità
Area Pianificazione e Programmazione Mobilità
Unità Provvedimenti Viabilistici e Segnaletica

Ordinanza Viabilistica rep. OR2G1 n. 1004/2026 prot. 253983/2026 del 30/04/2026

OGGETTO: Misure viabilistiche nelle località adiacenti l'"Unipol Dome Milano Santa Giulia" in occasione dei concerti del 6 e del 9 maggio 2026.

In: Largo Guerrieri Gonzaga Anselmo (1303), Piazza Modotti Tina (4521), Via Bianchini Laura (4321), Via Bonfadini Romualdo (365), Via Borgo Morsenchino (4230), Via Cascella Andrea E Pietro (4236), Via Cascina Merezzate (4038), Via Del Liri (3224), Via Eugenio Colorni (4337), Viale Ungheria (3531), Via Manzu' Giacomo (4231), Via Mecenate (1601), Via Medici Del Vascello (3824), Via Melotti Fausto (4238), Via Mondolfo Ugo Guido (3657), Via Monte Penice (4123), Via Morsenchio (1742), Via Pizzolpasso Francesco (4124), Via Quintiliano Marco Fabio (3556), Via Rogoredo (2195), Via Russolo Luigi (4293), Via Salomone Oreste (2273), Via Savinio Alberto (4235), Via Severini Gino (4237), Via Sordello Luigi (2416), Via Taliedo (4229) e Via Toledo (2923)

P.M.: Zona 4,5

IL DIRETTORE

Premesso

- che l'impianto sportivo denominato "Unipol Dome Milano Santa Giulia", successivamente al suo utilizzo per gli eventi connessi alle Olimpiadi e Paralimpiadi di Milano-Cortina 2026, sarà destinato prevalentemente a ospitare eventi musicali;
- che, nelle giornate del 6 e del 9 maggio 2026, sono programmati due concerti dei cantanti Ligabue e Annalisa, per i quali è previsto il completo riempimento della capienza dell'"Unipol Dome Milano Santa Giulia", pari a 16.000 posti;
- che la suddetta struttura, di recente realizzazione, pur essendo collocata in prossimità della tangenziale Est, si trova in un contesto territoriale a prevalente destinazione residenziale, caratterizzato da un'elevata presenza di attività e funzioni;
- che, in occasione di tali eventi, è previsto un significativo afflusso di persone, una parte delle quali utilizzerà veicoli a motore, determinando un incremento del traffico veicolare nelle aree interessate dal presente provvedimento.

Considerato

- che, al fine di assicurare una più efficace regolamentazione della circolazione nell'area circostante l'impianto sportivo in questione, si ravvisa la necessità di disciplinare gli accessi veicolari alle aree limitrofe al medesimo.



Visti

- gli artt. 6 e 7 del Decreto Legislativo 30 aprile 1992 n°285 e s.m.i., e le norme del relativo Regolamento, D.P.R. n°495 del 16 dicembre 1992 e s.m.i.;
- gli artt. 107 e 109 del D.lgs. 267/2000 del 18 agosto 2000 e s.m.i "Testo unico degli Enti Locali";
- la Deliberazione di Giunta Comunale n. 10 del 08.01.2026 di approvazione delle linee di indirizzo per la regolamentazione d'uso degli ambiti riconosciuti di interesse pubblico dell'Unipol Dome Milano Santa Giulia;
- la Deliberazione di Giunta Comunale n. 401 del 02.04.2026 di approvazione degli indirizzi per la predisposizione e la sottoscrizione della convenzione per l'uso temporaneo di aree ricomprese nella variante al Programma Integrato di Intervento relativo alle aree site in località Montecity-Rogoredo.



ORDINA

1. che le seguenti strade, indicate in colore rosso nella planimetria allegata (Allegato 1), siano chiuse al traffico veicolare a partire dalle ore 07.00 del 06/05/2026 fino alle ore 02.00 del giorno 07/05/2026 e dalle ore 07.00 del 09/05/2026 fino alle ore 02.00 del giorno 10/05/2026:

- via Mecenate, nel tratto compreso tra la rotatoria denominata R1, localizzata a Sud dell'intersezione tra via Mecenate e viale Ungheria, e via Toledo;
- via Toledo, nel tratto compreso tra via Mecenate e l'imbocco della via Toledo dalla rotatoria che mette in connessione la tangenziale Est e via del Futurismo, detta anche "rotonda del Futurismo";
- largo Anselmo Guerrieri Gonzaga, carreggiata Est;
- via Romualdo Bonfadini, nel tratto compreso tra largo Anselmo Guerrieri Gonzaga e l'accesso pedonale all'"Unipol Dome Milano Santa Giulia".

Dalla disciplina di cui sopra sono esclusi i veicoli di seguito elencati:

- veicoli diretti ai civici 128, 128A e 130 di via Romualdo Bonfadini, con accesso consentito da largo Anselmo Guerrieri Gonzaga;
- per le sole via Toledo e via Mecenate, veicoli diretti ai parcheggi pertinenziali dell'"Unipol Dome Milano Santa Giulia" in possesso di un titolo di sosta rilasciato dagli organizzatori;
- veicoli delle Società organizzatrici della manifestazione e/o a servizio delle attività connesse alle manifestazioni, muniti di pass di servizio, rilasciato dagli organizzatori;
- veicoli adibiti alla pulizia e alla raccolta dei rifiuti, alla manutenzione stradale, impiantistica, delle aree verdi e dell'arredo urbano, per il tempo strettamente necessario all'esecuzione delle attività;
- veicoli di emergenza, di soccorso, di polizia e di protezione civile, inclusi i veicoli di servizio per attività socioassistenziali e sanitarie, nonché i veicoli delle pubbliche amministrazioni e delle società partecipate o dalle stesse incaricate, compresi i veicoli privati dei dipendenti, in servizio per attività connesse allo svolgimento degli eventi, tra cui le attività di monitoraggio;
- veicoli adibiti al trasporto pubblico locale, compresi i veicoli di servizio per il controllo e l'assistenza del TPL e i veicoli adibiti all'accertamento della sosta;
- veicoli adibiti alla rimozione dei mezzi in sosta vietata e/o in avaria;
- veicoli di medici, assistenti sociali, assistenti domiciliari e dei servizi tutelari, veterinari, solo se in visita a domicilio all'interno della viabilità interessata;
- veicoli adibiti al trasporto di medicinali, dispositivi salvavita o attinenti ai trapianti di organi;
- veicoli diretti in corrispondenza dei plessi scolastici e del centro diurno per persone con disabilità di largo Anselmo Guerrieri Gonzaga, con obbligo di provenienza da viale Ungheria, compatibilmente con l'entità dei flussi pedonali in accesso e uscita dall'"Unipol Dome Milano Santa Giulia";
- velocipedi e monopattini, ad esclusione delle vie Toledo e Mecenate;
- motocicli e ciclomotori diretti agli spazi di sosta ad essi dedicati in largo Anselmo Guerrieri Gonzaga, con ingresso da viale Ungheria;

2. che le seguenti strade, indicate in colore giallo nella planimetria allegata (Allegato 1), siano chiuse al traffico veicolare nei giorni in cui sono programmati gli eventi a partire dalle ore 14.00 e fino al termine dell'evento:





- via Rogoredo, nel tratto compreso tra via Luigi Russolo e via Monte Penice;
- via Francesco Pizzolpasso, nel tratto compreso tra via del Futurismo e via Giacomo Manzù;
- via Monte Penice;
- via Luigi Russolo;
- piazza Tina Modotti;
- via Laura Bianchini;
- via Alberto Savinio;
- via Giacomo Manzù;
- via Fausto Melotti;
- via Gino Severini;
- via Andrea e Pietro Cascella;
- via Eugenio Colorni;
- via Giacomo Medici del Vascello, nel tratto compreso tra via Cascina Merezzate e via Giacomo Manzù;
- via Cascina Merezzate;
- via Romualdo Bonfadini, nel tratto compreso tra via Oreste Salomone e largo Alfonso Guerrieri Gonzaga;
- via Luigi Sordello;
- largo Anselmo Guerrieri Gonzaga, carreggiata Ovest, compresa l'area attrezzata a parcheggio situata tra il mercato coperto e via Romualdo Bonfadini;
- via del Liri;
- via Edoardo Giraud;
- via Borgo Morsenchino;
- via Morsenchio;
- via Taliedo;
- viale Ungheria;
- via Oreste Salomone, nel tratto compreso tra via Romualdo Bonfadini e via Dione Cassio;
- via Marco Fabio Quintiliano, nel tratto compreso tra via Mecenate e via Dione Cassio;
- via Ugo Guido Mondolfo.

Dalla disciplina di cui sopra sono esclusi i veicoli di seguito elencati:

- veicoli dei residenti e domiciliati all'interno della viabilità interessata;
- veicoli che devono raggiungere box o posto auto situati all'interno della viabilità interessata;
- veicoli diretti ai civici 128, 128A e 130 di via Romualdo Bonfadini;
- veicoli al servizio delle persone con disabilità, anche adibiti al trasporto collettivo, muniti di contrassegno;
- veicoli destinati al trasporto cose per il tempo strettamente indispensabile ad effettuare le operazioni di carico e scarico all'interno della viabilità interessata;
- velocipedi, monopattini, motocicli e ciclomotori;
- veicoli di ospiti diretti alle strutture ricettive situate all'interno della viabilità interessata;
- veicoli delle Società organizzatrici della manifestazione e/o a servizio delle attività connesse alle manifestazioni, muniti di pass di servizio, rilasciato dagli organizzatori;
- veicoli adibiti alla pulizia e alla raccolta dei rifiuti, alla manutenzione stradale, impiantistica, delle aree verdi e dell'arredo urbano, per il tempo strettamente necessario all'esecuzione delle attività;

- veicoli di emergenza, di soccorso, di polizia e di protezione civile, inclusi i veicoli di servizio per attività socioassistenziali e sanitarie, nonché i veicoli delle pubbliche amministrazioni e delle società partecipate o dalle stesse incaricate, compresi i veicoli privati dei dipendenti, in servizio per attività connesse allo svolgimento degli eventi, tra cui le attività di monitoraggio;
- veicoli attrezzati ad autonegozi solo se specificamente autorizzati;
- veicoli adibiti al trasporto pubblico locale, compresi i veicoli di servizio per il controllo e l'assistenza del TPL e i veicoli adibiti all'accertamento della sosta;
- veicoli adibiti alla rimozione dei mezzi in sosta vietata e/o in avaria;
- veicoli diretti agli ambulatori medici, pediatrici, veterinari e al centro diurno per persone con disabilità di largo Anselmo Guerrieri Gonzaga;
- veicoli diretti presso autoriparatori, carrozzieri e gommisti;
- veicoli di medici, assistenti sociali, assistenti domiciliari e dei servizi tutelari, veterinari, solo se in visita a domicilio all'interno della viabilità interessata;
- veicoli diretti alle attività associative e/o ricreative e a quelle sportive di quartiere;
- veicoli diretti alle strutture sanitarie, comprese quelle medico-sportive, psichiatriche e le case di riposo;
- veicoli adibiti al trasporto di medicinali, dispositivi salvavita o attinenti ai trapianti di organi;
- veicoli trasporto valori e veicoli di operatori della vigilanza privata in servizio all'interno della viabilità interessata;
- veicoli connessi alle funzioni religiose e alle attività della parrocchia della Beata Vergine Addolorata in Morsenchio;
- veicoli degli addetti e dei fruitori dei bar, dei ristoranti e delle attività commerciali localizzate all'interno della viabilità interessata;
- veicoli, a cui è associato un titolo di sosta, diretti all'interno delle autorimesse e dei parcheggi il cui accesso è situato all'interno della viabilità interessata;
- taxi e veicoli adibiti al noleggio con conducente - categorie M1 e M2;
- veicoli diretti in corrispondenza dei plessi scolastici;
- veicoli adibiti al car sharing;
- veicoli degli operatori dei mercati.

Ulteriori deroghe a quanto previsto nel presente provvedimento possono essere autorizzate in caso di necessità operative dal personale della Polizia Locale e degli altri Organi di Polizia presenti in luogo.

3. Che nelle seguenti strade, indicate nella planimetria allegata (Allegato 1), siano istituiti i provvedimenti viabilistici nei giorni e nelle ore come di seguito riportati:

- largo Anselmo Guerrieri Gonzaga:
 - divieto di sosta su entrambi i lati delle carreggiate di Largo Anselmo Guerrieri Gonzaga, compresa l'area attrezzata a parcheggio situata tra il mercato coperto e via Romualdo Bonfadini, dalle ore 07.00 del 06/05/2026 fino alle ore 02.00 del giorno 07/05/2026 e dalle ore 07.00 del 09/05/2026 fino alle ore 02.00 del giorno 10/05/2026, eccetto ciclomotori, motocicli, velocipedi, monopattini, taxi, veicoli adibiti al trasporto cose e veicoli al servizio delle persone con disabilità muniti di contrassegno, nelle aree ad essi appositamente assegnate;

- viale Ungheria:

- divieto di sosta nel tratto indicato in colore giallo nella planimetria allegata (Allegato 1), dalle ore 07.00 del 06/05/2026 fino alle ore 02.00 del giorno 07/05/2026 e dalle ore 07.00 del 09/05/2026 fino alle ore 02.00 del giorno 10/05/2026, eccetto taxi;

- via Romualdo Bonfadini, nel tratto compreso tra largo Anselmo Guerrieri Gonzaga e l'accesso pedonale all'"Unipol Dome Milano Santa Giulia":

- divieto di sosta su entrambi i lati della carreggiata, dalle ore 07.00 del 06/05/2026 fino alle ore 02.00 del giorno 10/05/2026;

- via Toledo, nel tratto compreso tra via Mecenate e l'imbocco della via Toledo dalla rotatoria che mette in connessione la tangenziale Est e via del Futurismo, detta anche "rotonda del Futurismo":

- divieto di sosta su entrambi i lati della carreggiata, dalle ore 07.00 del 06/05/2026 fino alle ore 02.00 del giorno 10/05/2026;

- via Mecenate, nel tratto compreso tra la rotatoria denominata R1, localizzata a Sud dell'intersezione tra via Mecenate e viale Ungheria, e via Toledo:

- divieto di sosta su entrambi i lati della carreggiata, dalle ore 07.00 del 06/05/2026 fino alle ore 02.00 del giorno 10/05/2026.

4. Che in via Toledo, nel tratto compreso tra via Mecenate e l'imbocco della via Toledo dalla rotatoria che mette in connessione la tangenziale Est e via del Futurismo, detta anche "rotonda del Futurismo", e in via Mecenate, nel tratto compreso tra la rotatoria denominata R1, localizzata a Sud dell'intersezione tra via Mecenate e viale Ungheria, e via Toledo, sia istituito, dalle ore 07.00 del 06/05/2026 fino alle ore 02.00 del giorno 10/05/2026, il limite di velocità di 50 km/h.

Tale limitazione di velocità è stata prevista per le strade sopracitate in considerazione del fatto che le stesse non rientrano nel centro abitato, così come definito all'art. 3, comma 1, punto 8 del Codice della Strada, e tenuto conto della presenza di ingenti flussi pedonali in accesso e uscita dall'"Unipol Dome Milano Santa Giulia" per i quali vanno ridotte eventuali interferenze con il traffico veicolare.

Detti provvedimenti saranno integrati mediante posa di segnaletica complementare e dissuasori di transito come cavalletti, transenne con pannello rifrangente, new jersey in plastica bianco/rossi e coni.

Per motivi di ordine e sicurezza pubblica, potranno essere adottati, su richiesta del dirigente di Polizia di Stato preposto, eventuali provvedimenti viabilistici a carattere provvisorio aggiuntivi, sia all'interno che all'esterno delle strade rappresentate nella planimetria allegata.

Il Corpo di Polizia Locale e gli altri organi di Polizia cureranno l'osservanza delle presenti prescrizioni.

La presente MODIFICA PROVVISORIAMENTE tutte le Ordinanze in contrasto con le sopracitate prescrizioni nei giorni e negli orari interessati dagli eventi.

Il presente provvedimento entra in vigore con l'installazione ed attivazione dei segnali prescritti dalla normativa vigente.



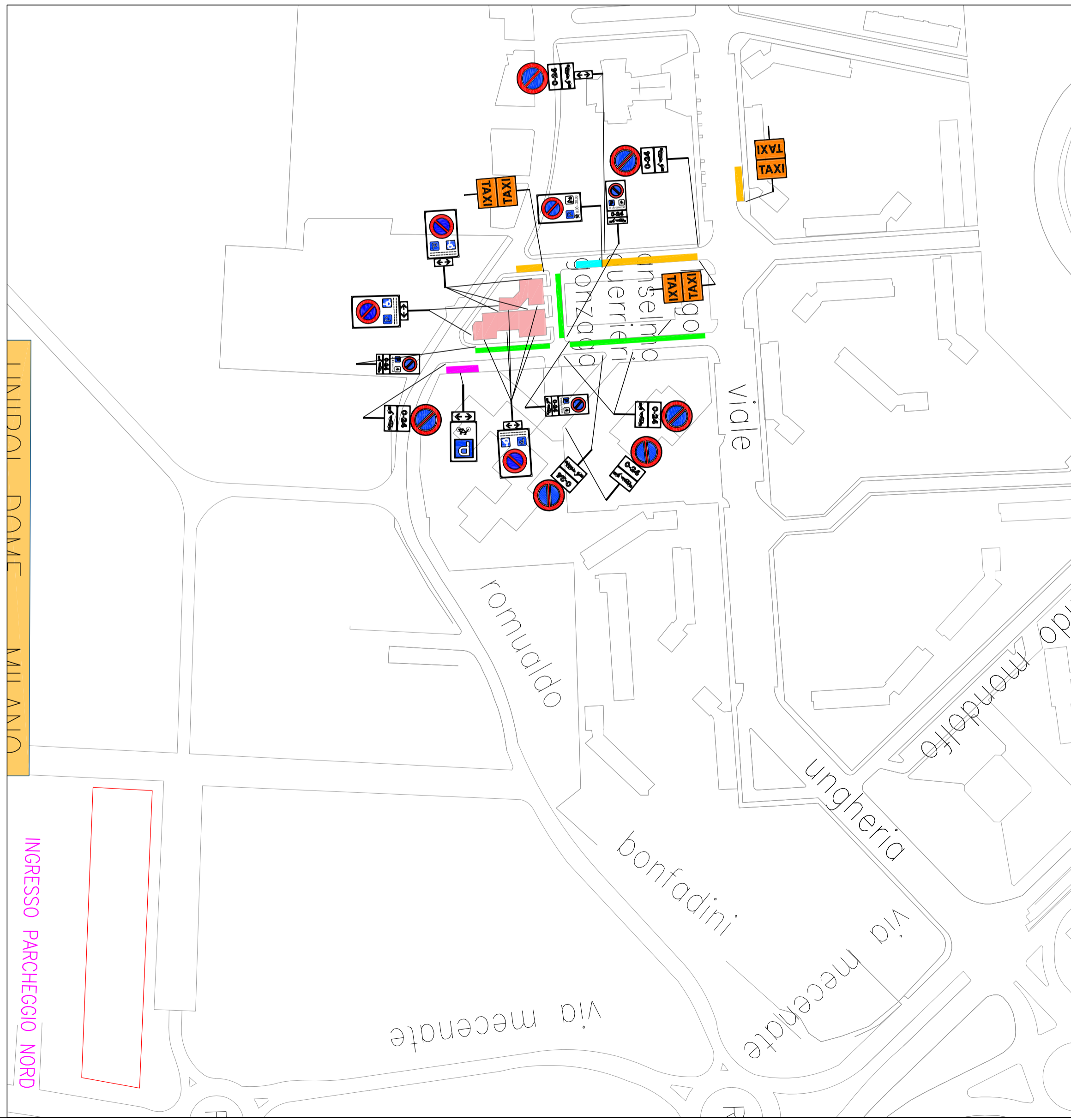
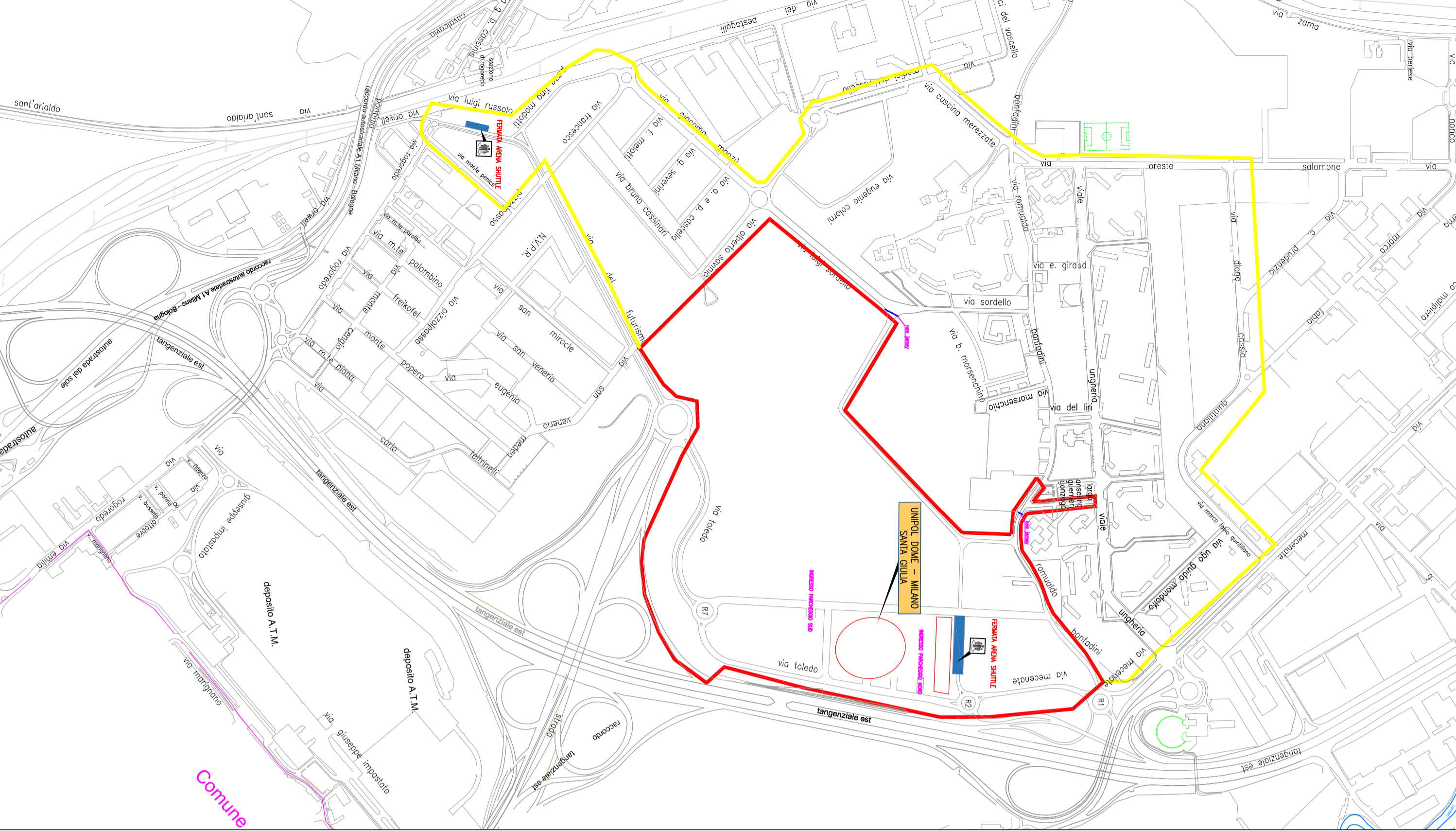
IL DIRETTORE DI AREA
Arch. Paola Taglietti
(Firmato digitalmente)


Avverso il presente provvedimento è ammesso:

- ricorso al Tribunale Amministrativo Regionale della Lombardia, ai sensi del D. Lgs. 104/2010 e s.m.i.;
- ricorso straordinario al Presidente della Repubblica, ai sensi del D.P.R. n. 1199 del 24 novembre 1971 e s.m.i..

Tutti i termini di impugnazione decorrono dalla pubblicazione del presente provvedimento all'Albo Pretorio.







COMUNE DI MILANO

DIREZIONE SICUREZZA URBANA

POLIZIA LOCALE

CONCERTI 6 - 9 maggio 2026

INGRESSO PARCHEGGIO NORD

